


















StraÙe/Ort		Σ km
0,2	→ T Rösrath # Hauptstraße	0,2
0,9	↑  Rösrath # Untereschbach / Lindlar	1,1
5,6	↑  + Untereschbach # Lindlar	6,7
4,3	↑ Obersteeg # Lindlar	11,0
11,1	↑  Lindlar # Frielingsdorf	22,1
0,4	← Lindlar # Kaiserau	22,5
3,8	→ T  Kulbach # Kaiserau	26,3
0,5	← T  Kaiserau # Marienheide	26,8
7,4	→ Himmerkusen # Kotthausen	34,2
2,5	←  + Kotthausen # auf B 256 Remscheid	36,7
1,4	→ # Becke	38,1
4,3	←  T Becke # Meinerzhagen	42,4
6,1	→ # Lieberhausen	48,5
1,3	← Lieberhausen # Wörde	49,8
1,3	← T  Wörde # Piene / Lüdespert	51,1
2,0	→ Piene # Lüdespert	53,1
0,6	↑  Lüdespert # Breul	53,7
1,0	↑  + # qü B54 Krummenerl	54,7
3,7	→ T  Krummenerl # Hunswinkel / Attendorn	58,4
5,3	↑ Windebruch # Attendorn	63,7
4,6	→  T # Olpe / Sondern	68,3
2,2	← # Meschede	70,5
1,0	← # Helden	71,5
8,6	→ T  Helden # Grevenbrück	80,1
0,4	← Helden # Grevenbrück	80,5
0,8	← T  # Grevenbrück	81,3
2,9	↑  # Finnentrop	84,2
2,5	← T # auf B 236 Finnentrop	86,7

		
2,8	9. Kontrolle Bamenoht / Finnentrop Aral Tankstelle oder frei suchen 15.08.06 18:53 h	89,5

0,0	→	Zurück zum Ortsende	
1,1	←	 Bamenohl Finnentrop # Fretter	90,6
1,5	→	 # Fretter	92,1
1,0	→	 # Fretter	93,1
4,6	↑	Fretter # Serkenrode	97,7
2,4	↑	Serkenrode # Eslohe	100,8
9,9	←	 Eslohe # Sallinghausen	110,7
1,1	↑	 Sallinghausen # Wenholthausen	111,8
0,8	←	 #	112,6
2,5	→	Wenholthausen # Büemke	115,1
3,7	↑	Büemke # Reiste	118,8
1,4	→	 # Reiste zur B 55	120,2
1,5	←	 # auf B 55 Meschede	121,7
0,9	→	# Herhagen	122,5
0,6	↑	Herhagen # Kircharbach	123,1
4,5	↑	 Kircharbach # Oberarbach	127,6
4,0	↑	Oberrarbach #	131,0
1,6	←	 # Rimberg	132,6
1,5	←	 # Westernbödefeld	134,1
1,8	→	# Osterwald	135,9
5,9	↑	 Bödefeld # Siedlinghausen	141,8
0,8	→	 # Siedlinghausen	142,6
6,8	←	 # Olsberg Brunskappel	149,4
7,5	→	Wulmeringhausen # Assinghausen	156,9
1,4	↑	 Assinghausen # Bruchhausen	158,3
3,4		Bruchhausen # Brilon -Wald	161,7
1,3	→	 # Brilon - Wald	163,0

4,2	←	 # auf B 251 Brilon	167,2
4,8	→	# Thülen	172,0
2,9	→	 # Masberg	174,9
4,2	→	Messinghausen # Helminghausen	179,1
0,1	←	Messinghausen # „Hüttenplatz“	179,2
0,2	→	Messinghausen # „Am Hansenberg“	179,4
10. Kontrolle			
Messinghausen			
Schützenhaus			
0,2		16.08.06 02:02 h	179,6
